


LEGENDE :


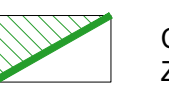
CONTRAINTES TECHNIQUES

-  Limites de Communes
-  Zones d'études
-  Positions éoliennes du Projet
-  Eoliennes Existantes : Parc éolien de la Haute-Somme
-  Eoliennes Existantes : Parc éolien de Nurlu
-  Eoliennes Existantes : Parc éolien le Maissel
-  Contrainte d'éloignement habitations (500 m)
-  Contrainte d'éloignement R.D. (150 m) (RD917 / RD222 / RD172 / RD 184 / RD72 / RD43)
-  Monuments historiques et zone d'exclusion de 500m





ENJEUX AVIFAUNE / FLORE

-  ENJEU FORT
-  ENJEU FAIBLE
-  ENJEU MODERE
-  ENJEU TRES FAIBLE

MILIEU NATUREL

-  Zones boisées
-  Contrainte d'éloignement de 150m Zone d'enjeux forts

CHIROPTERES

-  PIPISTRELLE COMMUNE
 -  SEROTINE COMMUNE
 -  PIPISTRELLE DE NATHUSIUS
-  DEPLACEMENT DES CHIROPTERES

PARC EOLIEN DE " LA TORTILLE "

Equancourt, Etricourt-Manancourt, Fins, Moislains et Sorel

Maitre d'Ouvrage
EOLIE DE LA TORTILLE
19 Avenue Charles de Gaulle
08300 RETHEL

Ce document est la propriété de la société ASTECA et ne peut être reproduit sans son autorisation préalable.

PLAN DE SYNTHESE	SYN
FOND CADASTRAL	01
Echelle : 1/10 000 ^e	Première diffusion : 2018 07 18
Indice	Commentaires
Date	Signature
Véifié	

Maitre d'Oeuvre
ASTECA
35 Rue Marcom Tazieff - Zone Ecoparc
54320 - MAXEVILLE
Tel : 03 83 54 04 69 - Fax : 03 83 28 51 45



Dossier N° : 2016 38

2016 38 - CARTES DE SYNTHESES - TORTILLE - 18 07 2018.dwg

